

«СОГЛАСОВАНО»

Начальник отдела по
территориальному развитию №3
муниципального образования
«Муниципальный округ
Увинский район Удмуртской
Республики»

_____ М.А Огнева
« ____ » _____ 2022 г

«СОГЛАСОВАНО»

Врио начальника ОГИБДД ММО
МВД России «Увинский»
_____ капитан полиции

В.В. Попов
« ____ » _____ 2022 г.

«СОГЛАСОВАНО»

Начальник Администрации
муниципального образования
«Муниципальный округ Увинский
район Удмуртской Республики»

_____ И.Г. Поторочина
« ____ » _____ 2022г.

«УТВЕРЖДАЮ»

Директор Муниципального
общеобразовательного учреждения
«Чеканская аграрная средняя
общеобразовательная школа»

_____ Н.В. Дюкина
« ____ » _____ 2022г

ПАСПОРТ

дорожной безопасности

**Муниципального общеобразовательного учреждения
«Чеканская аграрная средняя общеобразовательная школа»**

2022

Общие сведения

Муниципального общеобразовательного учреждения
«Чеканская аграрная средняя общеобразовательная школа»

Тип ОУ муниципальное казённое

Юридический адрес ОУ 427233, Удмуртская Республика, Увинский район, с.
Чекан, ул.Нагорная-20

Фактический адрес ОУ: 427233, Удмуртская Республика, Увинский район, с.
Чекан, ул.Нагорная-20

Руководители ОУ:

Директор (заведующий) Дюкина Надежда Владимировна 8(34130)6-31-85

(фамилия, имя, отчество)

(телефон)

Заместитель директора
по учебной работе

Зорина Галина Петровна 8(34130)6-31-33

(фамилия, имя, отчество)

(телефон)

Заместитель директора

по воспитательной работе Штыкова Каринэ Мацаковна 8(34130)6-31-33

(фамилия, имя, отчество)

(телефон)

Ответственные работники
муниципального органа

образования главный специалист-эксперт Плетнёва Наталья Васильевна

(должность фамилия, имя, отчество)

(

8(34130)5-15-71

(телефон)

Ответственные работники
муниципального органа
образования

начальник Управления образования
Администрации МО «Увинский район»

Поторочина Ирина Геннадьевна

8(34130) 5-14-56

главный специалист-эксперт по охране
труда Плетнева Наталья Васильевна

8(34130) 5-15-71

Ответственные от
Госавтоинспекции

старший государственный инспектор
безопасности дорожного движения ОГИБДД

Башков Игорь Альбертович

8(34130)5-16-43

инспектор по пропаганде безопасности
дорожного движения ОГИБДД

Хозеева Надежда Михайловна

8(34130)5-16-43

Ответственные работники ОУ
за мероприятия по профилактике
детского травматизма

Руководитель или ответственный
работник дорожно-эксплуатационной
организации, осуществляющей
содержание УДС*

начальник эксплуатационного участка АО
«Увинское дорожное предприятие»
Бегишев Владимир Антонович;
Тютин Светлана Александровна –
специалист отдела по территориальному
развитию №3 Администрации
муниципального образования
«Муниципальный округ Увинский район
Удмуртской Республики» - 89048397491

Руководитель или ответственный
работник дорожно-эксплуатационной
организации, осуществляющей
содержание ТСОДД*

(фамилия, имя, отчество)

(телефон)

Количество учащихся 32

Наличие уголка по БДД имеется в коридоре, кабинете №6
(если имеется, указать место расположения)

Наличие класса по БДД нет
(если имеется, указать место расположения)

Наличие автогородка (площадки) по БДД нет

Наличие автобуса в ОУ имеется

(при наличии автобуса)

Владелец автобуса: Муниципальное общеобразовательное учреждение
«Чеканская аграрная средняя общеобразовательная школа»

Время занятий в ОУ:

Одна смена: 8:10– 14:10

внеклассные занятия: 15:00 – 18:00

Телефоны оперативных служб:

МЧС – 01,112, 5-18-30

Дежурная часть полиции п. Ува 5-18-39

* Дорожно-эксплуатационные организации, осуществляющие содержание УДС, несут ответственность в соответствии с законодательством Российской Федерации (Федеральный закон «О безопасности дорожного движения» №196-ФЗ, КоАП, Гражданский кодекс).

Скорая медицинская помощь – 03

Аварийная служба газового участка – 04

ОГИБДД – 5-16-43, 5-12-98

ЕДДС – 5-33-75

Содержание

I. План-схемы ОУ.

- 1) район расположения ОУ, пути движения транспортных средств и детей (учеников, обучающихся);
- 2) организация дорожного движения в непосредственной близости от образовательного учреждения с размещением соответствующих технических средств, маршруты движения детей и расположение парковочных мест;
- 3) маршруты движения организованных групп детей от ОУ к стадиону, парку или к спортивно-оздоровительному комплексу;
- 4) пути движения транспортных средств к местам разгрузки/погрузки и рекомендуемых безопасных путей передвижения детей по территории образовательного учреждения.

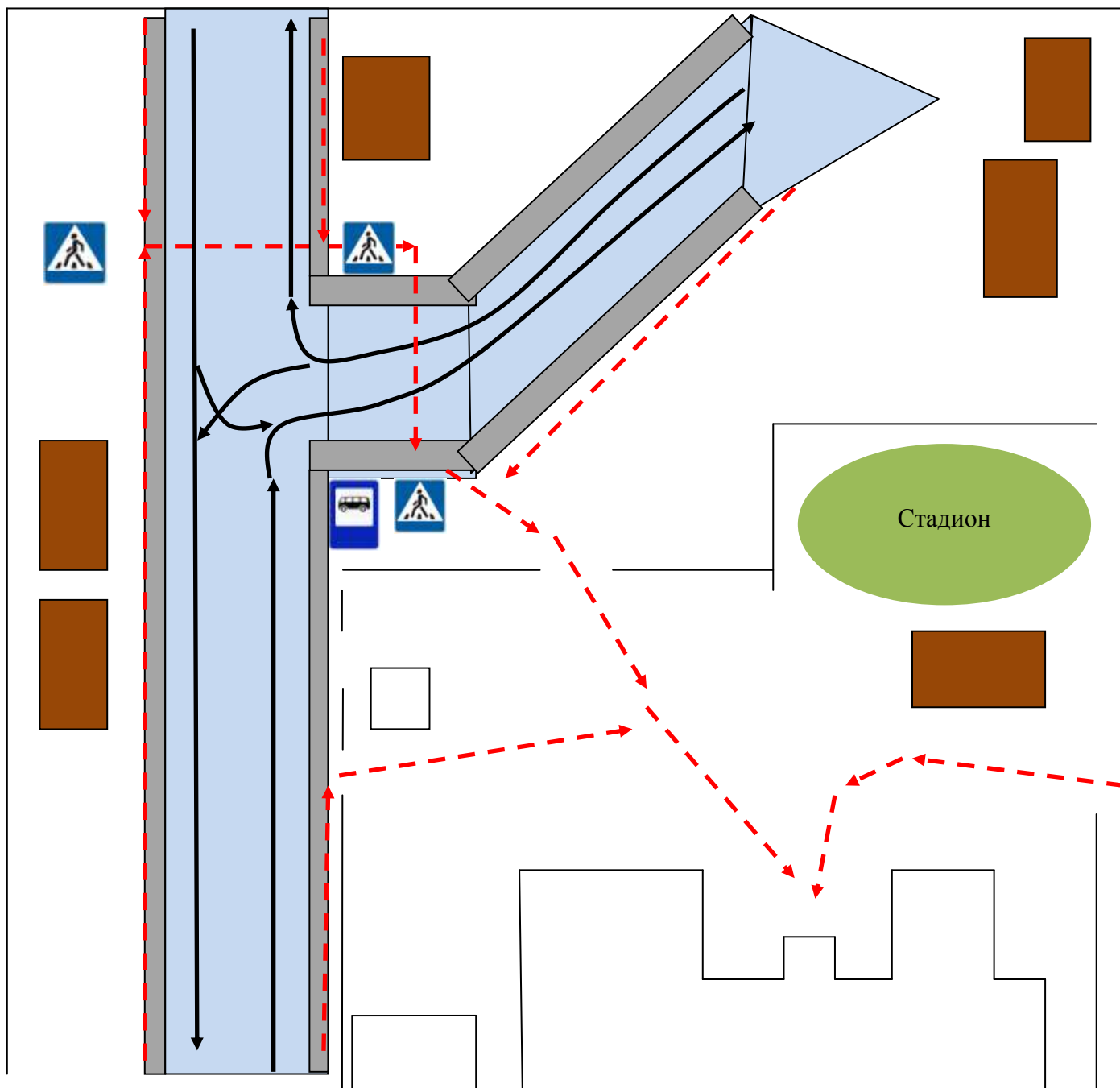
II. Информация об обеспечении безопасности перевозок детей специальным транспортным средством (автобусом).

- 1) общие сведения;
- 2) маршрут движения автобуса до ОУ;
- 3) безопасное расположение остановки автобуса ОУ.

III. Приложения:

І. План-схемы ОУ.

План-схема района расположения ОУ, пути движения транспортных средств и детей (учеников)



1,2 – Здание школы

---> Маршруты движения детей

—> Движение автотранспорта



- пешеходный переход



- Автобусная остановка

■ - тротуар

■ - проезжая часть

Рекомендации к составлению план-схемы района расположения ОУ

1. Район расположения образовательного учреждения определяется группой жилых домов, зданий и улично-дорожной сетью с учетом остановок общественного транспорта (выходов из станций метро), центром которого является непосредственно образовательное учреждение;

2. Территория, указанная в схеме, включает в себя:

- образовательное учреждение;
- стадион вне территории ОУ, на котором могут проводиться занятия по физической культуре (*при наличии*);
- парк, в котором преподавателями проводятся занятия на открытом воздухе (*при наличии*);
- спортивно-оздоровительный комплекс (*при наличии*);
- жилые дома, в которых проживает большая часть детей (учеников) данного образовательного учреждения;

- автомобильные дороги и тротуары;

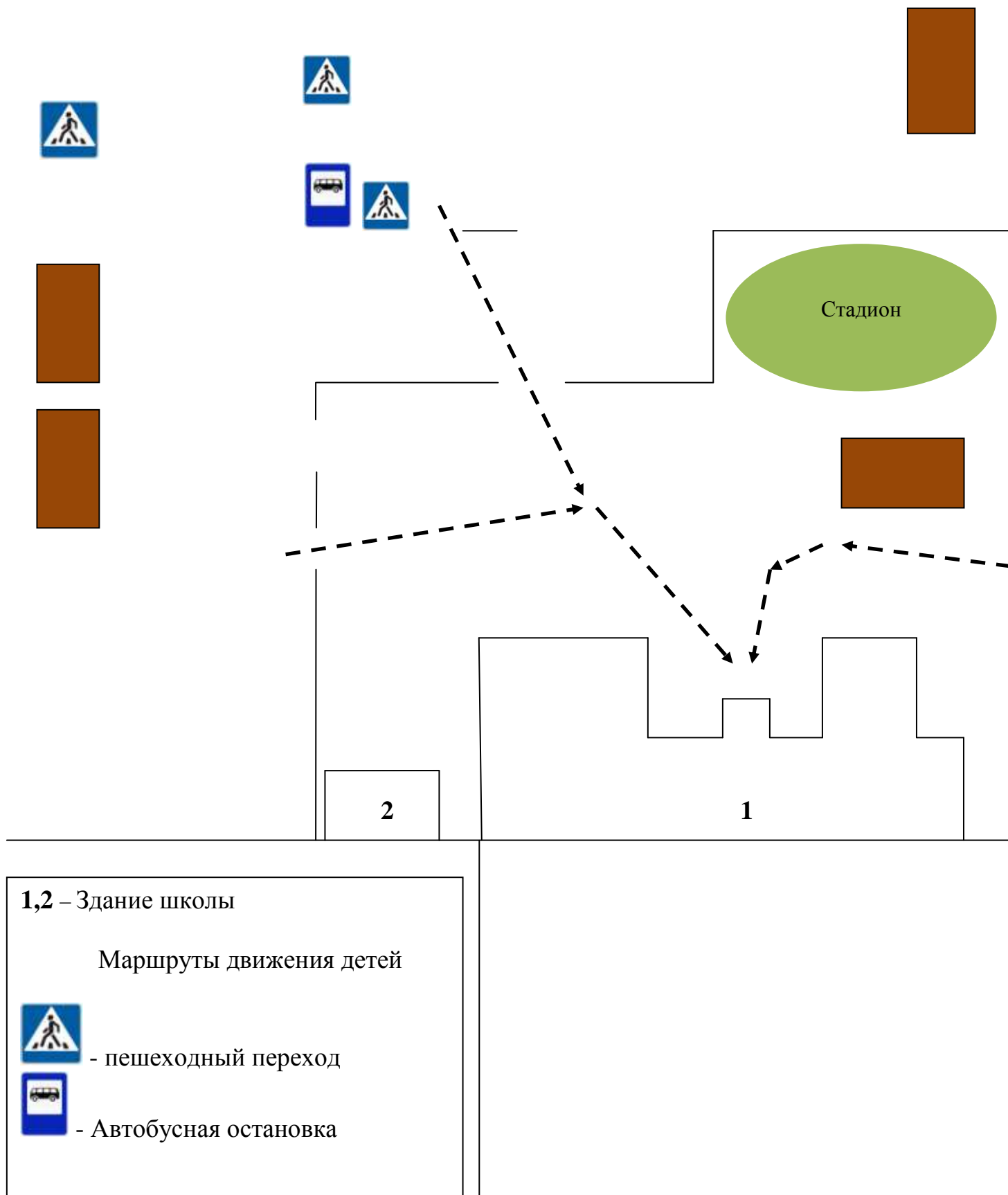
3. На схеме обозначено:

- расположение жилых домов, зданий и сооружений;
- сеть автомобильных дорог;
- пути движения транспортных средств;
- пути движения детей (учеников) в/из образовательного учреждения;
- опасные участки (места несанкционированных переходов на подходах к образовательному учреждению, места концентрации ДТП с участием детей-пешеходов);
- уличные (наземные – регулируемые / нерегулируемые) и внеуличные (надземные и подземные) пешеходные переходы;
- названия улиц и нумерация домов.

Схема необходима для общего представления о районе расположения ОУ. Для изучения безопасности движения детей на схеме обозначены наиболее частые пути движения учеников от дома (от отдаленных остановок маршрутных транспортных средств) к ОУ и обратно.

При исследовании маршрутов движения детей необходимо уделить особое внимание опасным зонам, где часто дети (ученики, обучающиеся) пересекают проезжую часть не по пешеходному переходу.

Схема организации дорожного движения в непосредственной близости от образовательного учреждения с размещением соответствующих технических средств, маршруты движения детей и расположение парковочных мест



(допускается схему дополнять фотоматериалами)

Рекомендации к составлению схемы организации дорожного движения в непосредственной близости от образовательного учреждения

1. Схема организации дорожного движения ограничена автомобильными дорогами, находящимися в непосредственной близости от образовательного учреждения;

2. На схеме обозначено:

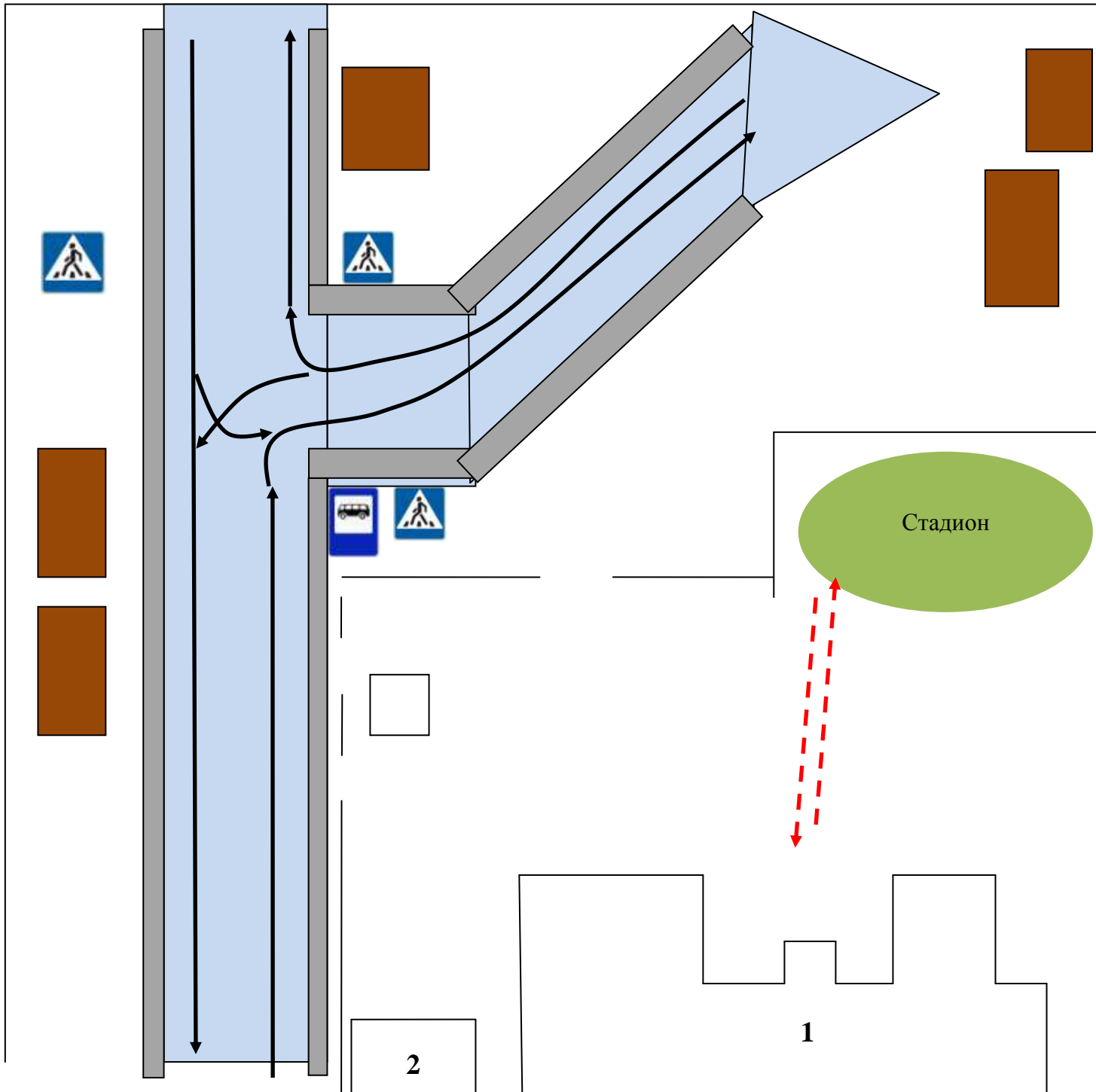
- здание ОУ с указанием территории, принадлежащей непосредственно ОУ (при наличии указать ограждение территории);
- автомобильные дороги и тротуары;
- уличные (наземные – регулируемые / нерегулируемые) и внеуличные (надземные и подземные) пешеходные переходы на подходах к ОУ;
- дислокация существующих дорожных знаков и дорожной разметки;
- другие технические средства организации дорожного движения;
- направление движения транспортных средств по проезжей части;
- направление безопасного маршрута движения детей (учеников, обучающихся);

3. На схеме указано расположение остановок маршрутных транспортных средств и безопасные маршруты движения детей (учеников) от остановочного пункта к ОУ и обратно;

4. При наличии стоянки (парковочных мест) около ОУ, указывается место расположение и безопасные маршруты движения детей (учеников) от парковочных мест к ОУ и обратно.

К схеме (в случае необходимости) должен быть приложен план мероприятий по приведению существующей организации дорожного движения к организации движения, соответствующей нормативным техническим документам, действующим в области дорожного движения, по окончании реализации которого готовится новая схема.


Маршруты движения организованных групп детей от ОУ к спортплощадке и дому культуры



1,2 – Здание школы


- - - > Маршруты движения детей

→ Движение автотранспорта

 - пешеходный переход

 - Автобусная остановка

 - тротуар

 - проезжая часть

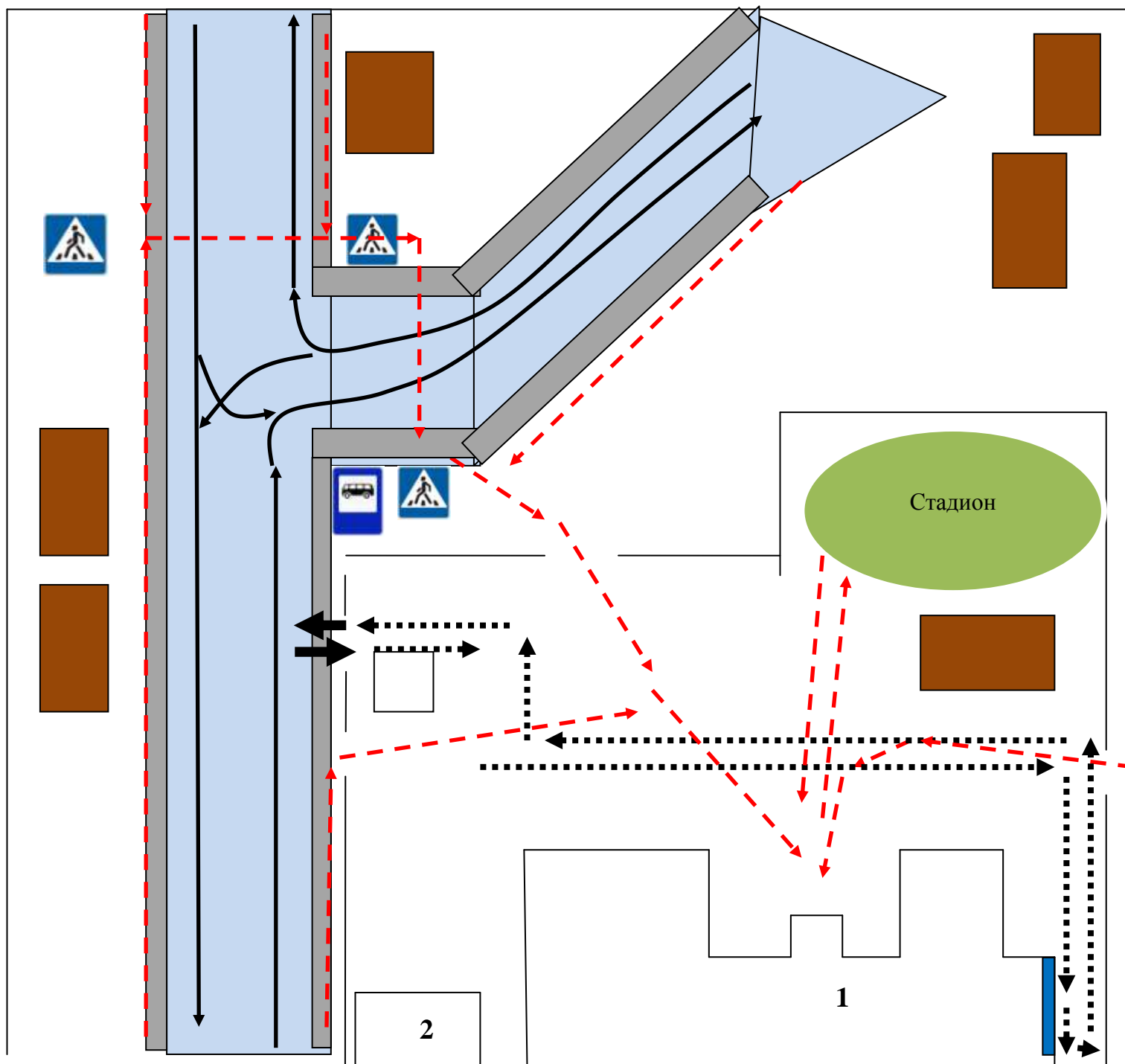
10

Рекомендации к составлению схемы маршрутов движения организованных групп детей от ОУ к стадиону, парку или к спортивно-оздоровительному комплексу

На схеме района расположения ОУ указываются безопасные маршруты движения детей от ОУ к стадиону, парку или спортивно-оздоровительному комплексу и обратно.

Данные схемы должны использоваться преподавательским составом при организации движения групп детей к местам проведения занятий вне территории ОУ.

Пути движения транспортных средств к местам разгрузки/погрузки и рекомендуемые пути передвижения детей по территории образовательного учреждения



1,2 – Здание школы

- - - - -> Маршруты движения детей



въезд/выезд грузовых транспортных средств.

.....> - движение грузовых транспортных средств по территории образовательного учреждения

■ - место загрузки/выгрузки

Рекомендации к составлению схемы пути движения транспортных средств к местам разгрузки/погрузки

На схеме указывается примерная траектория движения транспортного средства на территории ОУ, в том числе место погрузки/разгрузки, а также безопасный маршрут движения детей во время погрузочно-разгрузочных работ.

В целях обеспечения безопасного движения детей по территории ОУ необходимо исключить пересечение пути движения детей и пути движения транспортных средств.

II. Информация об обеспечении безопасности перевозок детей специальным транспортным средством (автобусом)*.

Общие сведения

Марка ПАЗ 320570-02

Модель 320570-02

Государственный регистрационный знак В148МТ18

Год выпуска: 2021

Количество мест в автобусе: 23

Соответствие конструкции автобуса, требованиям «Технического регламента о безопасности колесных транспортных средств», утвержденных постановлением Правительства РФ от 10.09.2009г. № 720 **

Оборудован аппаратурой спутниковой навигации ГЛОНАСС или ГЛОНАСС/GPS

1. Сведения о водителе автобуса

Фамилия, имя, отчество	Принят на работу	Непрерывный стаж категории D	Дата последнего мед. осмотра	Период проведения стажировки	Повышение квалификации	Допущенные нарушения ПДД
Леонтьев Василий Тимофеевич	01.09.2015г.	7 лет	16.04.2021. как водитель 13.04.2022. как сотрудник ОУ	24.08.2015 по 29.09.2015	22.09.2018.	Нарушений нет

2. Организационно-техническое обеспечение

1) Лицо, ответственное, за обеспечение безопасности дорожного движения:

Верняев Василий Анатольевич

телефон 8(3413)6-31-33; 89042455709

Приказ от 15.05.2017 № 31-к

Аттестация (переаттестация) от 05 апреля 2022г.

2) Организация проведения предрейсового и послерейсового медицинского осмотра водительского состава:

осуществляет медсестра Чеканского ФАПа Морозова Людмила Николаевна

(Наименование мед. организации, Ф.И.О. специалиста)

на основании приказа МОУ «Чеканская аграрная средняя школа» от 27.08.2021 года № 98 срок действия до 31.08.2022 г.

3) Проведение предрейсового осмотра технического состояния транспортного средства: осуществляет Верняев Василий Анатольевич, учитель технологии на основании приказа № 98 от 27.08.2021 действительного до 31.08.2022 г. Аттестация (переаттестация) от 12 апреля 2017г.

4) Дата очередного технического осмотра
_16.12.2022_____

5) Место стоянки автобуса в нерабочее время: школьный гараж;
меры, исключающие несанкционированное использование: гараж закрывается.

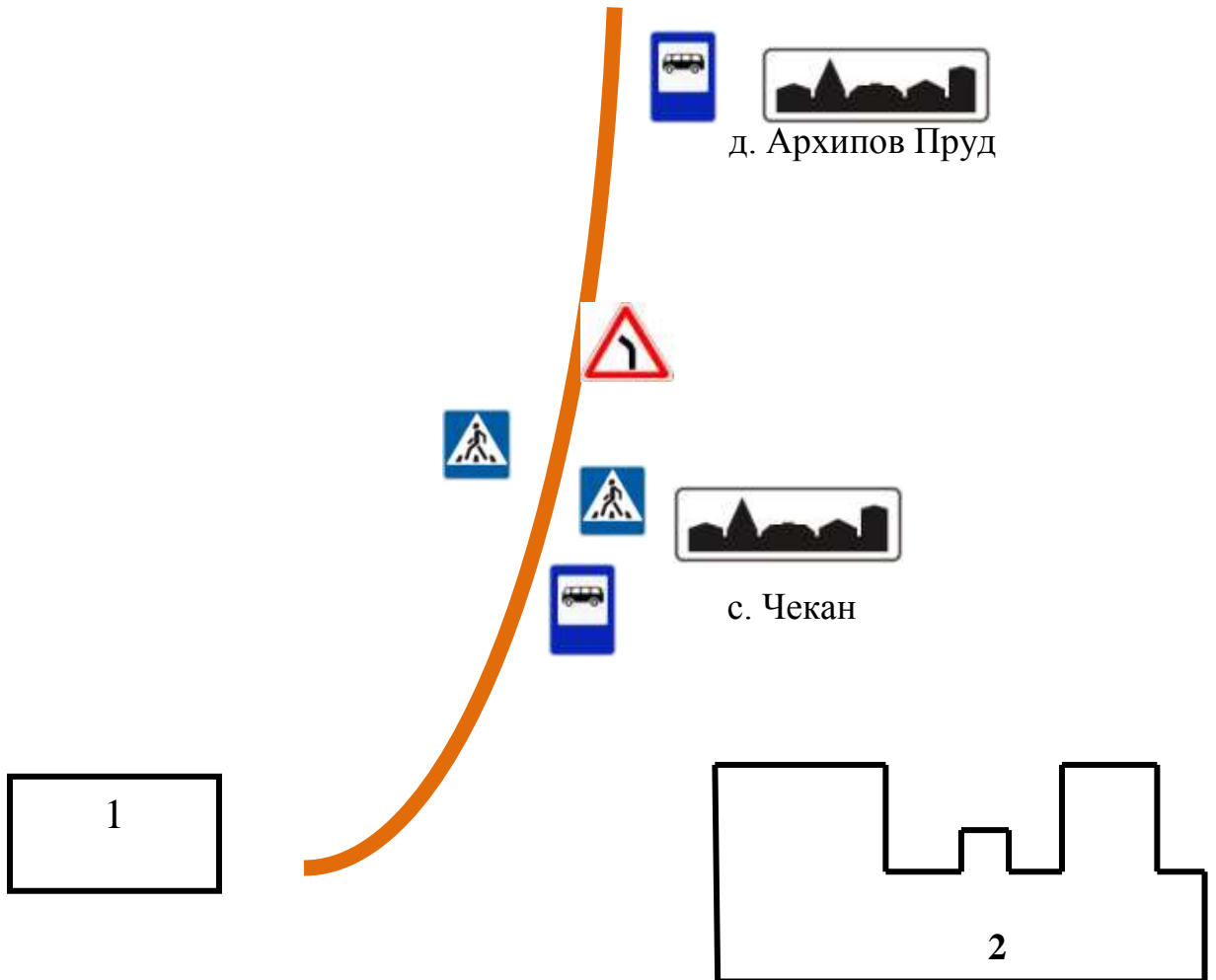
3. Сведения о владельце



Юридический адрес владельца: 427233, Удмуртская Республика, Увинский район, с. Чекан, ул. Нагорная, д.20

Фактический адрес владельца: 427233, Удмуртская Республика, Увинский район, с. Чекан, ул. Нагорная, д.20

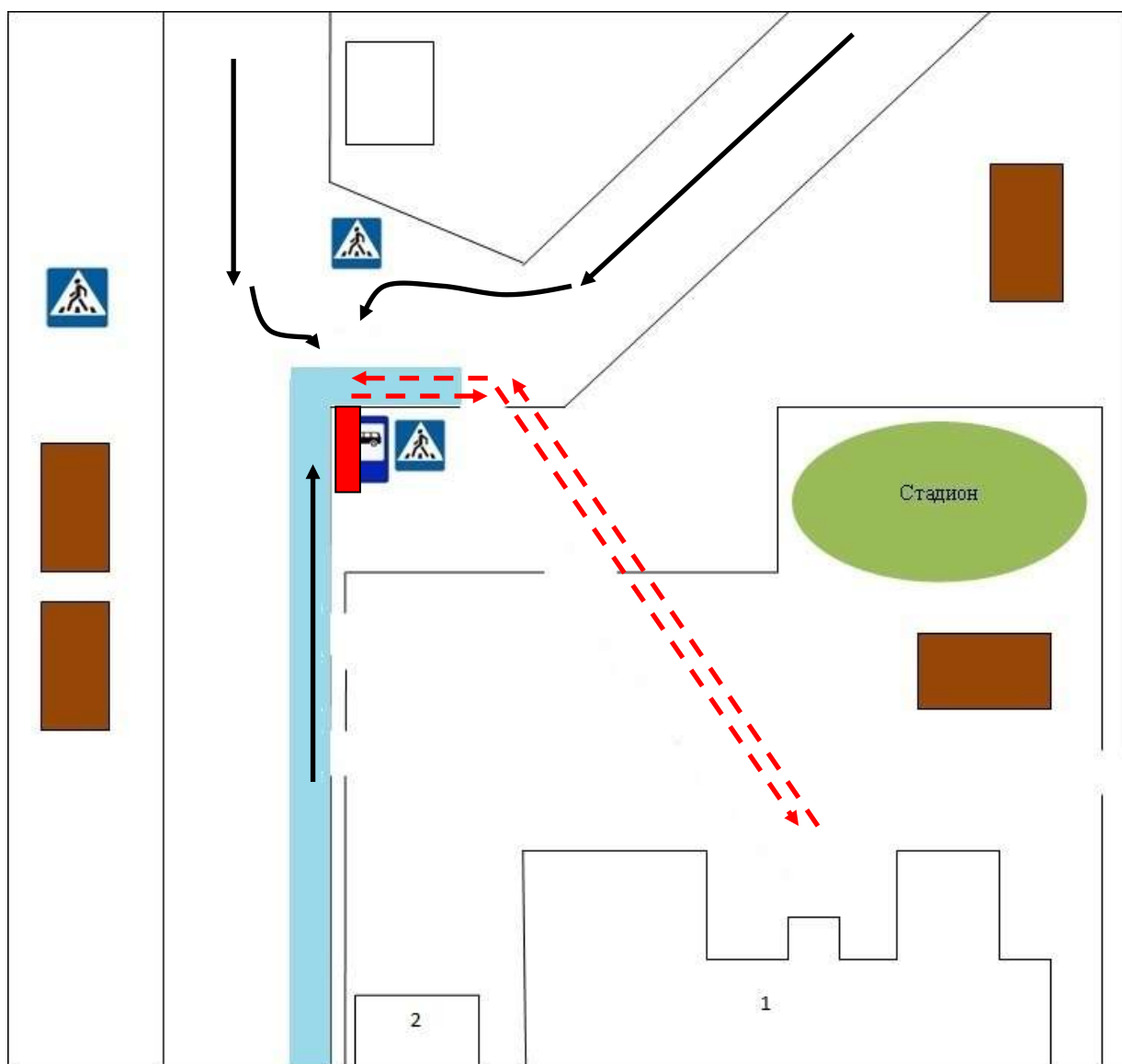
Телефон ответственного лица: 8 (3413) 6-31-85; 8(951)2140297

Маршрут движения автобуса МОУ «Чеканская аграрная средняя школа»



- 1. 1 – здание гаража
- 2. 2 – здание школы
- 3.  - Автобусная остановка
- 4.  - населённый пункт
- 5.  - опасный поворот
- 6.  - крутой спуск

Безопасное расположение остановки автобуса у ОУ



1,2 - Здание школы

Маршруты движения детей





- пешеходный переход



- Автобусная остановка

 -Зона высадки и посадки учащихся

 - Движение автобуса

 -тротуар

Рекомендации к составлению схемы расположения остановки автобуса ОУ

На схеме указывается подъезд в оборудованный «карман» или другое оборудованное место для посадки и высадки детей из автобуса ОУ, и дальнейший путь движения автобуса по проезжей части, а также безопасный маршрут движения детей (учеников) от остановки автобуса ОУ.

На схеме обозначено:

- жилые дома района расположения ОУ;
- здание ОУ;
- ограждение территории ОУ (*при наличии*);
- автомобильные дороги.